


Unit 2. Water and rocks



English

Español

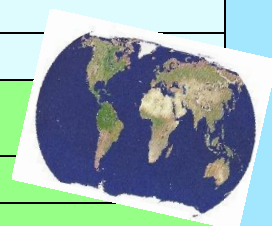
1. THE HYDROSPHERE

Hydrosphere	Hidrosfera
Layer	Capa
Water	Agua
Surface	Superficie
Earth	La Tierra
State	Estado
Solid	Sólido
Liquid	Líquido
Gas	Gaseoso
Snow	Nieve
Ice	Hielo
Pole	Polo
Mountain	Montaña
Fresh water	Agua dulce
River	Río
Lake	Lago
Aquifer	Acuífero
Ocean	Océano
Sea	Mar
Air	Aire
Evaporation	Evaporación
Water vapour	Vapor de agua
Humidity	Humedad
Condensation	Condensación
Place	Lugar
Water cycle	Ciclo del agua
Precipitation	Precipitación
Filtration	Filtración
Transportation	Transportación
Rock	Roca
Glacier	Glaciar



2. OCEANS AND SEAS

Ocean	Océano
Salt water	Agua salada



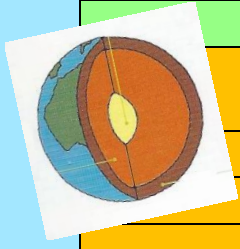
To cover	Cubrir
Earth's surface	Superficie de la Tierra
Pacific Ocean	Océano pacífico
Atlantic Ocean	Océano Atlántico
Indian Ocean	Océano Índico
Antarctic Ocean	Océano Antártico
Arctic Ocean	Océano ártico
Salt	Sal
Coastal seas	Mares costeros
Continental seas	Mares continentales
Closed seas	Mares cerrados
Strait	Estrecho

3. INLAND WATERS

Inland	Interior
Body	Masa
Continent	Continente
Seawater	Agua del mar
To evaporate	Evaporarse
To lost	Perder
Filter	Filtro
Impermeable rock	Roca impermeable
Peak	Pico
Mountain freeze	Montaña helada
Stream	Corrientes
To join	Unir
Current	Corriente
To erode	Erosionar
Valley	Valle
Depression	Depresión
Land barriers	Barreras de tierra

4. THE GEOSPHERE

Geosphere	La Geosfera
Solid material	Material sólido
Mass	Masa
Mineral	Mineral
Core	Núcleo
Inner layer	Capa interna
Mantle	Manto




The middle layer	Capa media
Crust	Corteza
The outer layer	Capa externa
Igneous rocks	Rocas de fuego
Magma	Magma
To cool	Enfriarse
To solidify	Solidificarse
Metamorphic rocks	Rocas metamórficas
Pressure	Presión
Sedimentary rocks	Rocas sedimentarias
Inorganic substance	Sustancia inorgánica
Nature	Naturaleza
Properties	Propiedades
Hardness	Dureza
Habit	Hábito
Lustre	Lustre
Colour	Color

5. THE FORMATION OF RELIEF

Relief	Relieve
Jigsaw puzzle	Rompecabezas
Piece	Pieza / Trozo / Parte / Porción
Tectonic plate	Placa tectónica
Earthquake	Terremoto
Tsunami	Tsunami
Modern continent	Continente modern
Pangea	Pangea
Factor	Factor
Volcano	Volcán
Wind	Viento
Sand	Arena

6. TYPES OF RELIEF

Coastal relief	Relieve de costa
Edge	Borde
Oceanic relief	Relieve oceánico
Water lever	Nivel de agua
Below	Por debajo
Peninsula	Península
Isthmus	Istmo



Island	Isla
Land	Tierra
Continental shelves	Placas continentales
Depth	Profundidad
Oceanic trenches	Fosas oceánicas
Continental slopes	Laderas continentales
Step	Escalón
Shelf	Placa
Abyssal plain	Llanura abisal
Mid-ocean ridges	Cordillera submarina
Delta	Delta
Sediment	Sedimento
Mouth	Desembocadura
Cape	Cabo
Headland	Punta
To extend	Extenderse
Gulf	Golfo
Mountain ranges	Cordilleras
To run	Correr
Through	A través de
Plain	Llanura
Low land	Bajo tierra
Plateau	Meseta
Landform	Forma del relieve
Flat	Plano

